

L'ERMITAGE A LA FIN DU XXe SIECLE



Façade méridionale : habitation agricole donnant sur une cour




Façade orientale avec son clocher-pignon

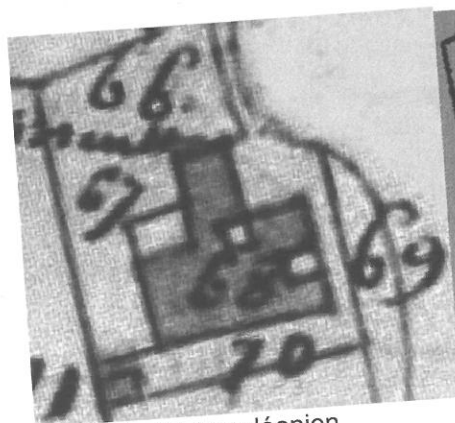


Façade occidentale (photo FC 1949)

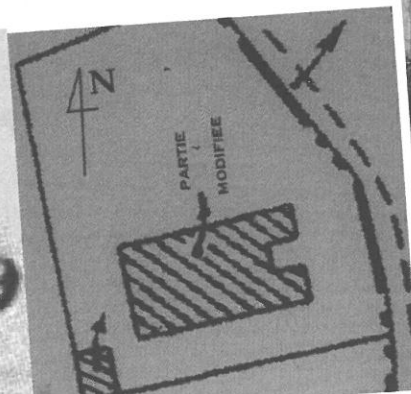
Les toitures ont été rehaussées comme le montre leur dépassement des courbes du fronton. D'autres modifications apparaissent dans la comparaison entre le plan dressé en 1810, peu après l'abandon de l'ermitage et celui du cadastre rénové de 1933.




Façade septentrionale



Cadastre napoléonien



cadastre rénové de 1933



Porte latérale méridionale