

COMMUNE DE

LA BEAUME

HAUTES-ALPES

- 3 AVR. 1991

# PLAN D'OCCUPATION DES SOLS

2.3


ZONAGE : Le Villard

Echelle:  
1/2500


PROJET ARRETE, par  
délibération du Conseil  
Municipal du :

30 JANVIER 1987

Le Maire



PUBLIE, par  
Arrêté Municipal  
du : 29 FEVRIER 1988



APPROUVE, par  
délibération du Conseil  
Municipal du :

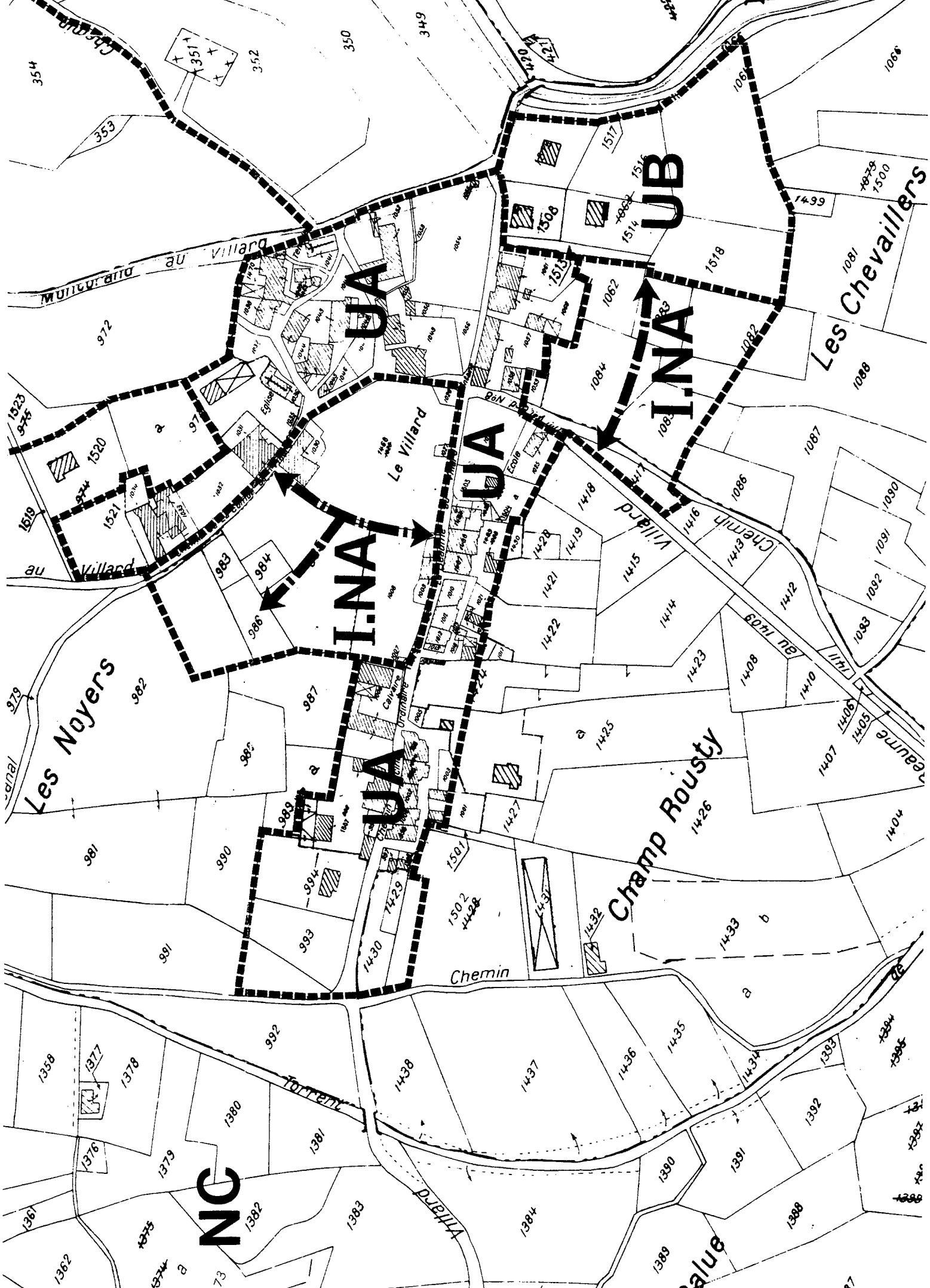
19 JANV. 1991



éssé par : Direction Départementale de l'Équipement des Hautes-Alpes.  
Groupe d'Étude et de Programmation - GAP -

Centre d'Amélioration du Logement des Hautes - Alpes - GAP -





354

351

352

350

349

348

1517

**UB**

1061

1499

1081

1080

Les Chevalliers

Mulcorato au villard

**UA**

1523

1520

972

97

1518

1082

1084

1083

1086

1087

1088

1089

1090

1091

1092

1093

1094

1095

1096

1097

ne Villard

Les Noyers

**INA**

**UA**

979

982

983

984

986

987

985

989

990

991

992

993

994

997

1425

1426

1427

1428

1429

1430

981

982

983

984

985

986

987

988

989

990

991

992

993

994

997

1425

1426

1427

1428

1429

981

982

983

984

985

986

987

988

989

990

991

992

993

994

997

1425

1426

1427

1428

1429

981

982

983

984

985

986

987

988

989

990

991

992

993

994

997

1425

1426

1427

1428

1429

981

982

983

984

985

986

987

988

989

990

991

992

993

994

997

1425

1426

1427

1428

1429

981

982

983

984

985

986

987

988

989

990

991

992

993

994

997

1425

1426

1427

1428

1429

981

982

983

984

985

986

987

988

989

990

991

992

993

994

997

1425

1426

1427

1428

1429

981

982

983

984

985

986

987

988

989

990

991

992

993

994

997

1425

1426

1427

1428

1429

981

982

983

984

985

986

987

988

989

990

991

992

993

994

997

1425

1426

1427

1428

1429

**NC**

Champ Rousty

1433

1435

1436

1437

981

982

983

984

985

986

987

988

989

990

991

992

993

994

997

1425

1426

1427

1428

1429

981

982

983

984

985

986

987

988

989

990

991

992

993

994

997

1425

1426

1427

1428

1429

981

982

983

984

985

986

987

988

989

990

991

992

993

994

997

1425

1426

1427

1428

1429

981

982

983

984

985

986

987

988

989

990

991

992

993

994

997

1425

1426

ND

NC

NB

366

358

354

353

Chemin

Reservoir

Chemin de Combe au Villard

Chemin de Combe au Villard

La Combe

Canal Les Noyers

Ravin

Ravin

