

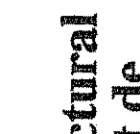
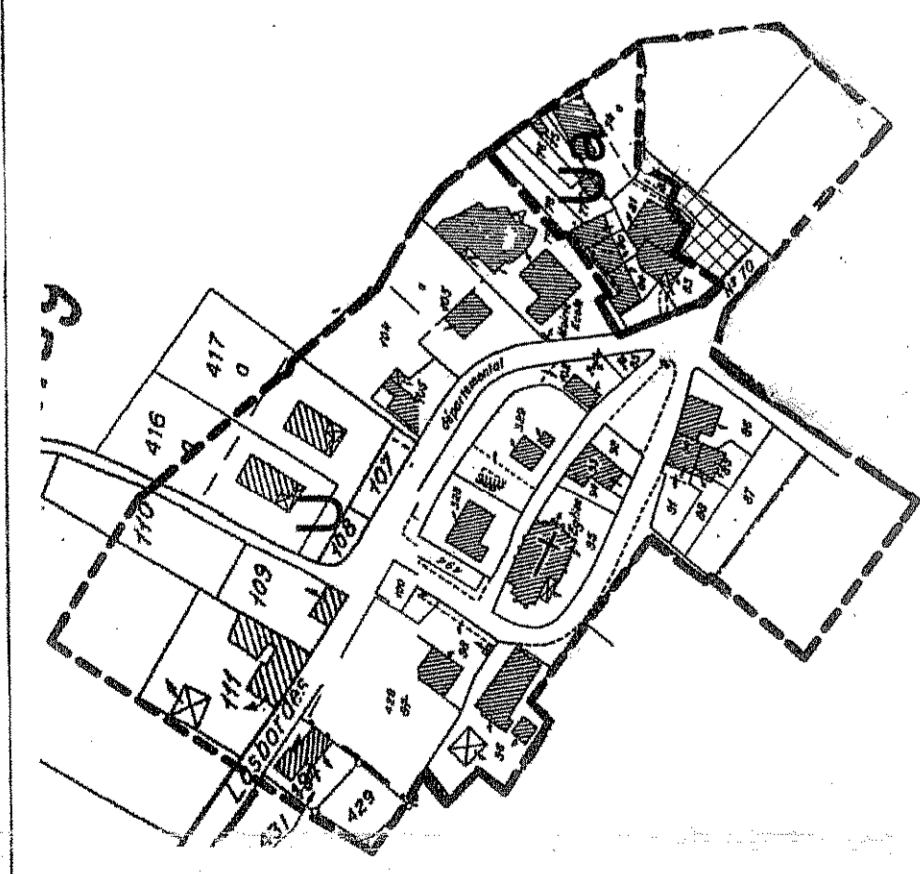


SAINT JEAN L'HERM
POS valant PLU
1^{ère} modification
 échelle 1/5000

LEGENDE PLAN DE ZONAGE

-  LIMITE DE ZONES
 -  EMBLEMES RESERVES
 -  bâtiments ayant un intérêt architectural ou patrimonial dont le changement de destination est autorisé
- EMPLACEMENTS RESERVES**
- COMMUNE
- A Agrandissement du cimetière: surface en m² de 2500
 - B Parking public, avec stationnement lié aux équipements publics et implantation d'un système d'éclairage réparti: surface en m² de 8665
 - C Futur équipement sportif et scolaire: surface en m² de 4500



DEPARTEMENT DE HAUTE GARONNE
SAINT JEAN L'HERM
 MAIRIE
 DE
 SAINT-JEAN-L'HERM
 31380
 Téléphone : 05.61.84.29.09

P.O.S.
Valant
Plan Local d'Urbanisme

1^{ère} MODIFICATION SIMPLIFIEE

Approuvé le :

PLAN DE ZONAGE
MODIFIE

P.O.S. approuvé le : 07 Mars 1995
 1^{ère} Modification approuvée le : 12 Mai 2005

Le Village 31380 SAINT-JEAN L'HERM Fax: 05.61.84.66.75
 email: mairie-saintjeanlherm@wanadoo.fr